

4º Etapa **CAMPOR**

13 OUTUBRO 2024


Pindorama/SP

ORIENTAÇÃO



COCAT

Boletim Informativo n° 1



0 100 200



XXVIII Campeonato Paulista de Orientação

4ª Etapa – 13 de outubro de 2024

Fazenda Santa Luzia – Pindorama – SP



Boletim Informativo nº 1

Catanduva-SP, 29 de agosto de 2024.

A Federação de Orientação do Estado de São Paulo (FOSP) e o Clube de Orientação de Catanduva (COCAT) têm a honra de convidar a família orientista para 4ª Etapa do XXVIII Campeonato Paulista de Orientação.

PROGRAMAÇÃO GERAL

HORÁRIO	ATIVIDADE	LOCAL
06:00	Abertura da Fazenda – concentração equipe organizadora	Cabana (Fazenda Santa Luzia)
06:30	Mobilização do Dispositivo e Montagem da pista	Arena de eventos
08:00	Chegada e recepção dos atletas	Secretaria
09:00 às 11:00	Partida dos atletas	Corredor de Partida
12:00 às 15:00	Almoço e confraternização	Cabana
16:00	Encerramento	

COMISSÃO ORGANIZADORA

FUNÇÃO	NOME	CONTATO
Diretor da Prova	FERNANDO VAROTO	(17) 98184-5678
Diretor Adjunto	JAIRO ZANCANER JUNIOR	(17) 99767-3481
Mapeador	FERNANDO VAROTO	-
Traçador de Percursos	FERNANDO VAROTO	-
Segurança e resgate	FERNANDO CUSTÓDIO	(17) 98226-4206
Secretaria	VIVIANE PESCIUTE	(16) 99627-8205
Controlador de Partida	LEONARDO PISCIOTTANO	(11) 98438-1262
Controlador de Chegada	JOSÉ VENÂNCIO MENDES	(16) 99631-1626



ARBITRAGEM



- JOAQUIM DE JESUS PICARDO – ÁRBITRO FOSP – CBO 717



INSCRIÇÕES, PRAZOS E VALORES



Data-limite: até 22:00 horas do dia 06 de outubro de 2024 (domingo)

Após o prazo serão aceitas inscrições na categoria aberto (não participarão do ranking do campeonato estadual 2024).

Inscrições e Pagamento: Diretamente no site da FOSP.

Nome fantasia: azimute certo - favorecido: Claudemiro Alves dos Santos

Formas de pagamento: PIX e Cartão de crédito.

Inscrições: através do site da Federação (www.fosp.com.br)

<https://www.fosp.com.br/evento/xxviii-campeonato-paulista-de-orientacao-campor-2024-terceira-etapa>

SITUAÇÃO	1º Prazo 23h59 – 08 set	2º Prazo 23h59 – 06 OUT
Atleta filiado maior de 18 anos (em dia com a CBO)	R\$ 95,00	R\$ 125,00
Atleta filiado menos de 18 ano (em dia com CBO) Diretores ou Membros do Conselho Fiscal da FOSP	R\$ 60,00	R\$ 70,00
Atletas não filiados à CBO maiores de 18 anos	R\$ 150,00	-
Atletas não filiados à CBO menores de 18 anos	R\$ 115,00	-
ISENTOS		
Atletas Campeões das categorias H21E e D21E do CAMPOR de 2023		
Atletas Alunos do ensino fundamental, médio e superior filiados à CBO e à FOSP, cadastrado no Programa Bolsa Família ou que possuir renda familiar per capita equivalente ou inferior a exigida pelo Programa Bolsa Família, conforme declaração por escrito do presidente do clube.		
Atletas com mais de 65 anos de idade nas mesmas condições do quadro acima.		









LOCAL DO EVENTO



CROQUI DA ÁREA DO EVENTO



-  Concentração/secretaria
-  Estacionamento ônibus
-  Estacionamento carros
-  Acesso

-  Partida
-  Chegada

Estarão equipados com rádios comunicadores:

1: Largada / 2: Chegada / 3: Secretaria / 4: Ambulância / 5: Diretor Prova / 6: Diretor Adjunto / 7. Arbitro

Localizador do google maps: https://www.google.com/maps/place/Fazenda+Santa+Luzia/@-21.1517596,-48.9075968,15z/data=!4m6!3m5!1s0x94bc1d58ccec9e37:0xd9f84ec0113967e4!8m2!3d-21.145114!4d-48.895453!16s%2Fq%2F11c1plr08t!5m1!1e3?entry=ttu&q_ep=EgoyMDI0MDQyMy4wKXMDSoASAFQAw%3D%3D



REGRAS E UNIFORMES



Atletas menores de idade: somente terão a partida mediante a autorização do responsável.

Modelo de documento disponível da página do evento.

Condições técnicas e físicas: Ao solicitar sua inscrição, o atleta declara que está ciente das Regras de Orientação Pedestre da CBO (www.cbo.org.br), particularmente da Regra 6.6: Os competidores que participam de uma prova são responsáveis pelos riscos e acidentes que venham a sofrer no deslocamento, concentração e execução dos percursos. O seguro contra acidentes é de responsabilidade do atleta ou do clube a que ele pertence.

Fotos e vídeos – O evento será registrado em imagem e som que poderão ser usados como material educativo e de divulgação. Ao se inscrever o atleta tem ciência desta condição e permite a publicação de sua imagem no contexto do evento. O atleta que não desejar ter sua imagem publicada deverá fazer manifestação expressa, via e-mail ao organizador. Haverá fotógrafo profissional da empresa FOCO RADICAL, registrando imagens que poderão ser adquiridas posteriormente pelo site: <https://www.focoradical.com.br/por-estado/SP>

Regras: Regras de Orientação Pedestre/2024 (ROP) da CBO, disponíveis em www.cbo.org.br

Atenção às Regras de Orientação Pedestre 2024

Uniformes:

14.1 O uniforme de competição deve atender aos seguintes requisitos:

14.1.1 Em provas clássicas, é obrigatório ao competidor utilizar calças que cubram o corpo da cintura até abaixo do joelho e camisas de mangas curtas ou longas.

Ordem de Partida: Publicada na página do Evento, a partir das **09:00 h, do dia 11 out (SEXTA-FEIRA)**, no site da FOSP. (www.fosp.com.br)



MAPAS, CATEGORIAS E PREMIAÇÃO



1. Mapas

A escala do mapa será de 1:10.000 para todas as categorias com equidistâncias de 5 metros, exceto para as **categorias H/D 50 ANOS ACIMA**, que a escala será 1:7500, e equidistância de 5 metros.

ORDEM DE PARTIDA - Será divulgada no site do evento às 08:00 horas de 11 de outubro (sexta-feira).

O percurso H21A que terá dispersão.

Categorias:

CAMPOR (D/H)	Idade	Categorias Competitivas CBO
D Infantil B / H Infantil B	Até 14 anos	D12 / H12
D Juvenil B / H Juvenil B D Juvenil A / H Juvenil A	Até 16 anos	D14 / D16 / H14 / H16
D Júnior B / H Júnior B D Júnior A / H Júnior A D Júnior E / H Júnior E	até 20 anos	D18 / D20 / H18 / H20
D Adulto B / H Adulto B D Adulto A / H Adulto A D Adulto E / H Adulto E	A partir de 21 anos	D21/ H21
D Master B / H Master B D Master A / H Master A	A partir de 35 anos	D35 / D40 / H35 / H40
D Sênior B / H Sênior B D Sênior A / H Sênior A	A partir de 45 anos	D45 / D50 / H45 / H50
D Veteranos B/H Veteranos B D Veteranos A/H Veteranos A	A partir de 55 anos	D55 / D60 / H55 / H60
D VIP B / H VIP B D VIP A/ H VIP A	Mais de 64 anos	D65 / D70 / D75 / D80 / D85 / D90 H65 / H70 / H75 / H80 / H85 / H90
OBSERVAÇÕES: GRAU DE DIFICULDADE (última letra): B = DIFÍCIL, A = MUITO DIFÍCIL e E = ELITE		
NOS CASOS ABAIXO A CATEGORIA PODERÁ SER ALTERADA MEDIANTE CONTATO DA ORGANIZAÇÃO COM O(A) ATLETA.		
1. INSCRIÇÃO NA CATEGORIA ELITE (E) SERÃO AVALIADAS PELA DIRETORIA DA FOSP.		
2. INSCRIÇÃO NA CATEGORIA MUITO DIFÍCIL (A) SE ORIUNDO DA CATEGORIA DIFÍCIL (B)		

CAMPOR (D/H)	Idade	Categorias Novatos CBO
D Infantil N/H Infantil N	Até 12 anos	D10 / D12 H10 / H12
D Júnior N/H Júnior N	Até 20 anos	D14 / D16 / D18 / D20 H14 / H16/ H18 / H20
D Adulto N/H Adulto N	De 21 a 34 anos	D21 / H21
D Master N/H Master N	A partir de 35 anos ou mais	D35 / D40 / D45 / D50 / D55 / D60 D65 / D70 / D75 / D80 / D85 / D90 H35 / H40 / H45 / H50 / H55 / H60 H65 / H70 / H75 / H80 / H85 / H90

Masculinas	Idade	Femininas
Iniciantes que fazem o percurso acompanhados		
H N 1	Até 9 anos	D N 1
H N 2	De 10 a 14 anos	D N 2
H N 3	Mais de 15 anos	D N 3

ABERTO	
AB C – Aberto Curto (N)	Qualquer idade
AB M – Aberto Médio (B)	Qualquer idade

Obs: Dados dos Percursos: Serão divulgados oportunamente no Boletim Nr 3: Tempo estimado para os vencedores de cada categoria, extensão aproximada de cada percurso, desnível e quantidade de controles.



PREMIAÇÃO DA ETAPA



Será entregue uma medalha de participação para todos os inscritos da prova da 4ª Etapa do CAMPOR/2024;

TODOS INSCRITOS RECEBERÃO MEDALHA DE PARTICIPAÇÃO;

As medalhas de cada etapa do XXVIII CAMPOR juntas formarão uma mandala.

Premiação do XXVIII CAMPOR/2024 ocorrerá na última etapa em cerimônia de encerramento do Campeonato Estadual.



ESTRUTURA DA CONCENTRAÇÃO



Banho: Haverá banheiros no local para o banho na área de confraternização – Cabana;

Sanitários: para homens e para mulheres, espalhados pela concentração e estacionamento.

Vestiários: Não haverá vestiário na arena de concentração. Os atletas deverão se apresentar no local da partida com o uniforme de percurso previsto no ROP/2024.

Celulares: Sinal de celular na região é bom ou raramente fraco em alguns pontos.



APURAÇÃO



Apuração será eletrônica, por meio de chip fornecido pela organização.

Será utilizado o sistema **SFR System**.

A perda do chip acarretará no pagamento de R\$ 40,00 (quarenta reais) para a aquisição de novo equipamento.



TRANSPORTE E ALIMENTAÇÃO



Transporte e acessos ao local da prova

- Encargo dos atletas e equipes.

Alimentação

- 1) Teremos venda de churrasco (espetinhos) e bebidas no local.
- 2) Há um restaurante bem próximo (520m).

<https://www.fazendasantaluziapindorama.com.br/>

Local com estacionamento.



ALOJAMENTO E HOSPEDAGEM



Camping

Na sede do 205º Grupo Escoteiro Cidade Feitiço (Rua Caitité, 277 – Jardim dos Coqueiros I – Catanduva/SP) disposição para montagem de barracas para acantonamento do sábado dia 12 de outubro para domingo 13 de outubro com infraestrutura de chuveiros para banho sem custo. Limitado a 50 pessoas.

Localizador do google maps: https://www.google.com/maps/place/205+Grupo+Escoteiro+Cidade+Feiti%C3%A7o/@-21.1686841,-48.9964652,18.75z/data=!4m6!3m5!1s0x94bc1e2df165ee57:0x3aa40d1f82b0c1c6!8m2!3d-21.167942!4d-48.9965171!16s%2Fq%2F1f2_lj27_!5m1!1e3?entry=ttu&_ep=EgoyMDI0MDgyMy4wKXMSDoASAFQAw%3D%3D

No local do Camping HAVERÁ café da manhã ao custo individual de R\$ 10,00 (dez reais).

Informar o interesse à organização até 08/10/2024. Vagas limitadas.

Dúvidas com José Mário: (17) 99168-1595.

Reservas: Preenchimento do formulário: <https://forms.gle/Lv6Py51k9FBZGzSs6>

Hospedagem

Em breve no Boletim 2.



ÁREA DA COMPETIÇÃO



1. Área Embargada

Estão embargadas para treinamento ou trânsito antes da competição as seguintes áreas:

A porção Norte do Município de Pindorama/SP:



2. Detalhes do terreno

A competição será realizada na Fazenda Santa Luzia e adjacências, em áreas normalmente utilizadas para a atividade agrícola, com o predomínio de lavouras de cana de açúcar e pequenos bosques, permeados por grande quantidade de estradas de terra (carreadores).

a. Formas do Relevo

O relevo varia entre o ondulado e o plano proporcionando percursos com desnível pouco acentuado, próximo ao máximo recomendado de 4% da distância do percurso.

É aconselhável que atletas portadores de deficiências visuais, ou que desejem melhorar a legibilidade do mapa, utilizem bússolas com lupa.

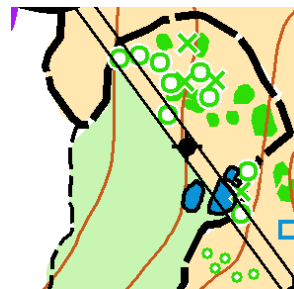
Seguem alguns exemplos das pedras e rochas constantes do mapa:

b. Vegetação

A vegetação é predominante de lavoura de cana de açúcar, podendo estar em diversas fases de crescimento (ISOM 406, 408 e 410), ocorrendo pontualmente outros tipos de vegetação, em áreas pequenas e bastante restritas (ISOM 403, 405, 406 e 408 – 5%).

c. As águas e charcos e objetos feitos pelo homem não trazem aspectos particularidades relevantes que os diferenciem daqueles geralmente encontrados nos mapas de orientação.

2. Extrato do mapa



Alguns símbolos particulares que serão usados da sinalética:

3. Segurança na Prova

O primeiro aspecto relativo à segurança dos atletas refere-se a corrida em terreno de lavoura de cana de açúcar o que pode ocasionar acidentes com animais peçonhentos (cobras), contudo durante o mapeamento não houve nenhum avistamento.

Durante o mapeamento não foi encontrado enxames de abelhas, apenas contado com carrapatos, sendo que na região nunca houve contágio de febre maculosa.

Áreas fora da prova estarão demarcadas no terreno com fita zebra e com sinalização própria no mapa.

Recomenda-se atenção especial em buracos e erosões, pois nesses locais devido ao relevo sinuoso e ao pasto, há pontos no solo cobertos pelas gramas.

É proibido a entrada e ultrapassagem em lagoas e piscinas do percurso, devido ao risco de afogamento (os mapas estão com a sinalização própria).

Fiquem atentos aos sintomas de febre maculosa, transmitida por carrapatos.



COMO CHEGAR AO EVENTO



Localizador da área de concentração
Fazenda Santa Luzia – Pesque Pague Santa Luzia
Rodovia

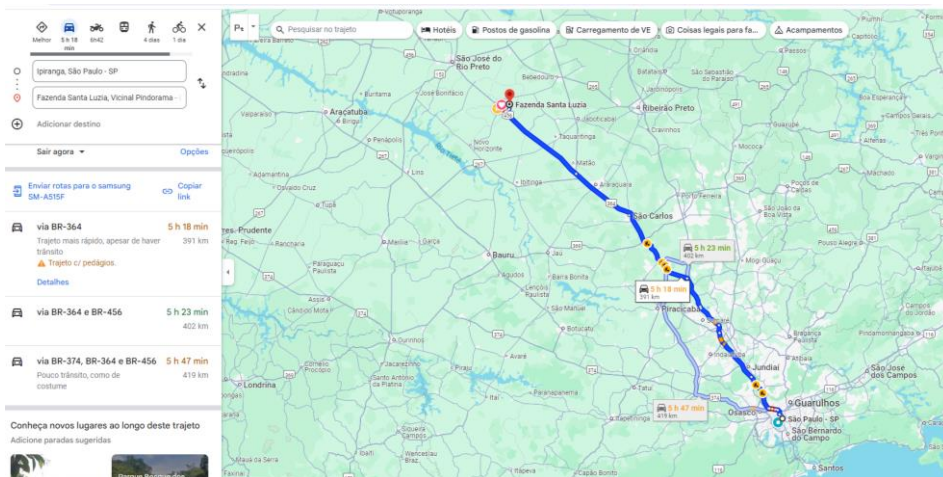
Localizador do google maps: <https://www.google.com/maps/dir/-21.1617694,-48.984095/Fazenda+Santa+Luzia/@-21.1431275,-48.9608633,11655m/data=!3m1!1e3!4m9!4m8!1m0!1m5!1m1!1s0x94bc1d58ccec9e37:0xd9f84ec0113967e4!2m2!1d-48.895453!2d-21.145114!3e0?entry=ttu>

Aplicativos Waze e Google maps quando programado em local com sinal de celular conduzem até a área de concentração do evento.

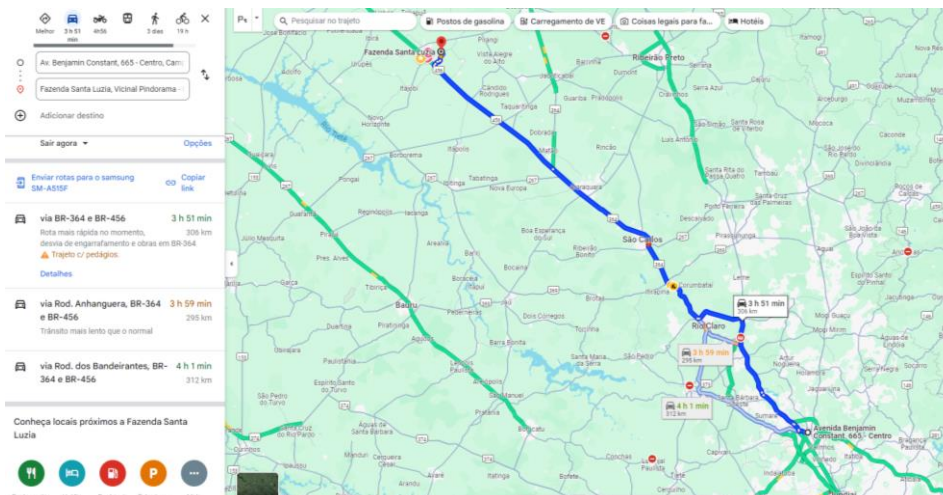
Sinal de Celulares: Sinal de celular na região da concentração é bom ou raramente fraco em alguns pontos.

Deslocamentos:

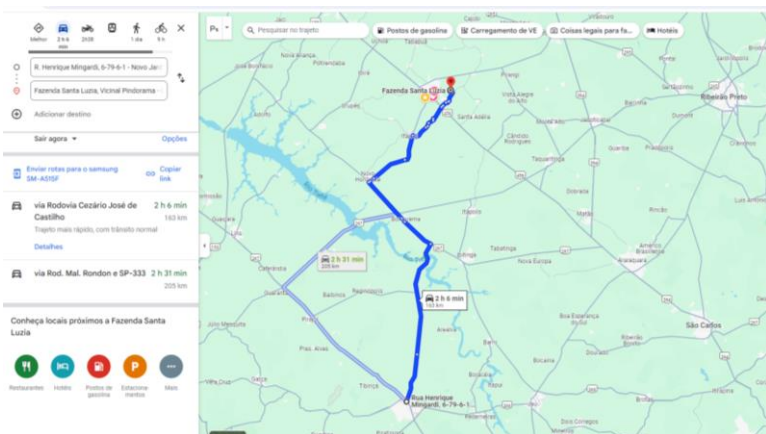
Origem São Paulo / Rod Anhanguera ou Rod Bandeirantes – Rod W Luiz: tempo = 5h18min



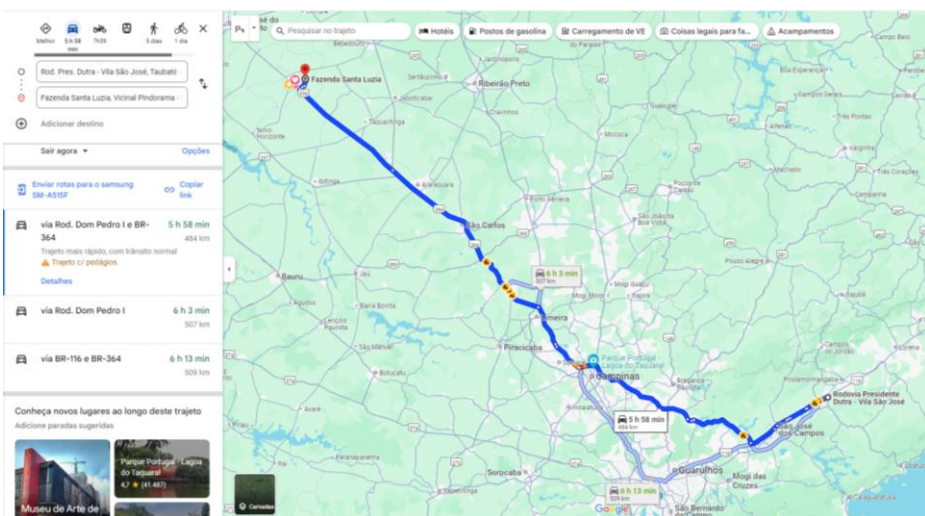
Origem Campinas / Rod Anhanguera ou Rod Bandeirantes – Rod W Luiz: tempo = 3h51min



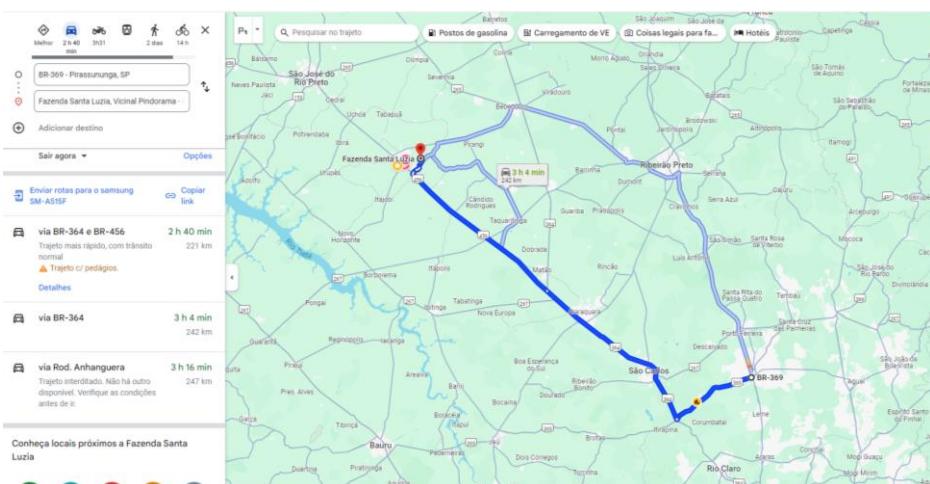
Origem: Bauru / Rod. Mal Rondin – Rod Cesário J Castilho: tempo = 2h06min



Origem: Taubaté / Rod Dom Pedro I – Rod. Carvalho Pinto – Rod Anhanguera – Rod W Luiz: tempo = 5h58min



Origem: Pirassununga / Rod BR 364 ou Rod W Luiz I: tempo = 2h40min



INFORMAÇÕES

Site do evento (Federação de Orientação de São Paulo): www.fosp.com.br

Instagram do Clube de Orientação de Catanduva (COCAT): @cocat.orientacao

Whats App – Grupo: Orienta SP – Varoto – 17 98184 5678 – Junior – 17 99767 3481

Assinado no original

FERNANDO AZEREDO VAROTO
Presidente do Clube de Orientação de Catanduva
Diretor da Prova

Assinado no original

JOAQUIM DE JESUS PICARDO
ÁRBITRO DA FOSP